
















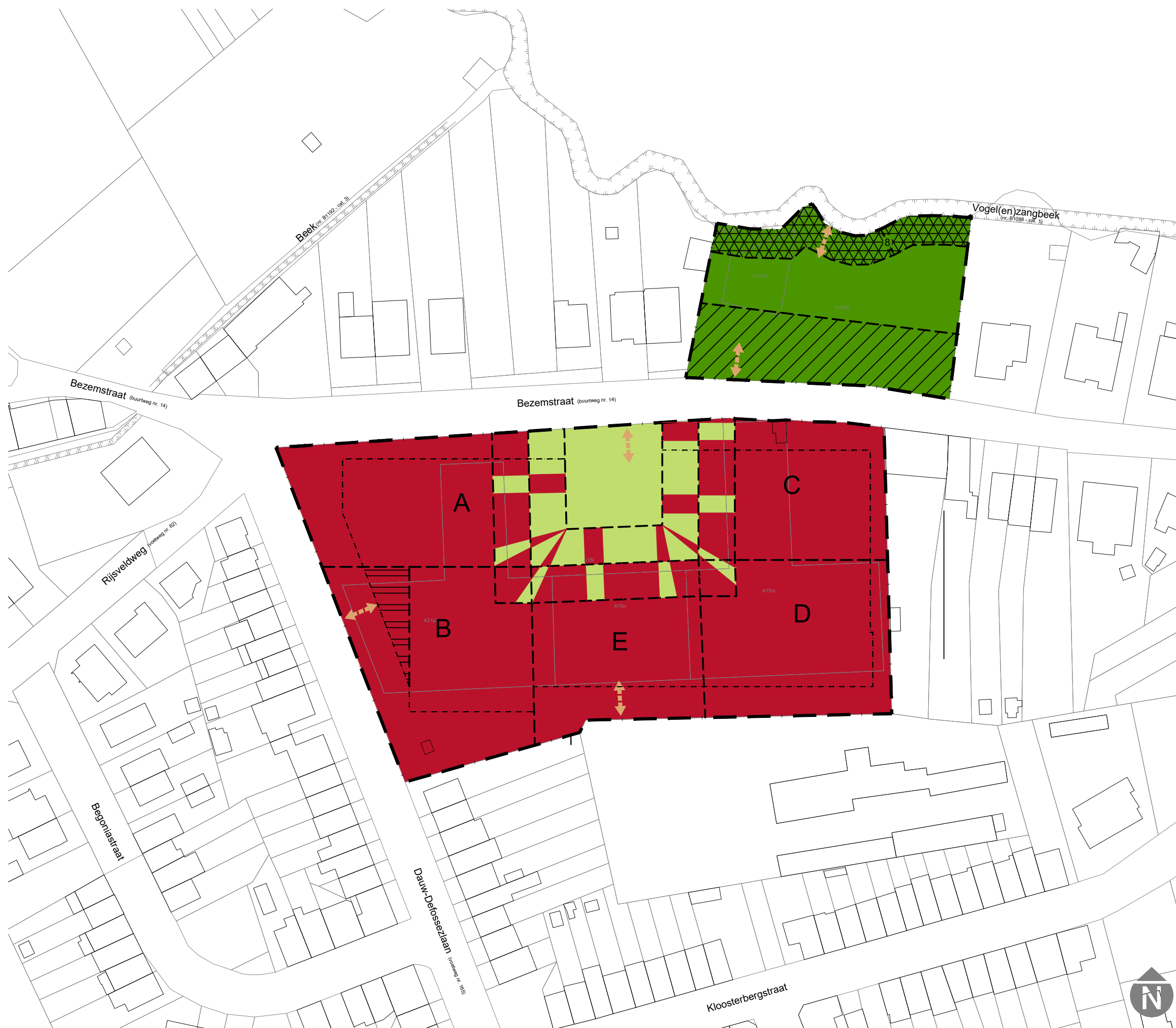


# Legende

-  Grens RUP
-  Bestemmingsgrens
- Art. 3: Zone voor wonen
  -  Zone A
  -  Zone B
  -  Maximaal 5 bouwlagen
  -  Zone C
  -  Zone D
  -  Zone E
  -  Uiterste bouwlijn
- Art. 4: Centrale groenzone
  -  Centrale groenzone
  -  Uiterste bouwlijn
- Art. 5: Natuurgebied
  -  Natuurgebied
  -  Landschapsparking (overdruk)
- AB.26: Indicatieve groene doorsteek (overdruk)
  -  Indicatieve groene doorsteek
- Art. 7: Waterlopen en oeverstroken (overdruk)
  -  Waterlopen en oeverstroken
- Art. 8: Overgangszone (overdruk)
  - 8.1  Overgangszone wonen met centrale groenzone
  - 8.2  Overgangszone centrale groenzone met wonen



erkend ruimtelijk planner

## Grafisch plan

RUP Reysveld



RUP\_23077\_214\_00017\_00001

0 5 10 20m

Bron: gemeente Sint-Pieters-Leeuw + eigen verwerking

Opgemaakt: juli 2024